



# Nya arbetssätt inom GIS-verksamheten i Upplands-Bro kommun

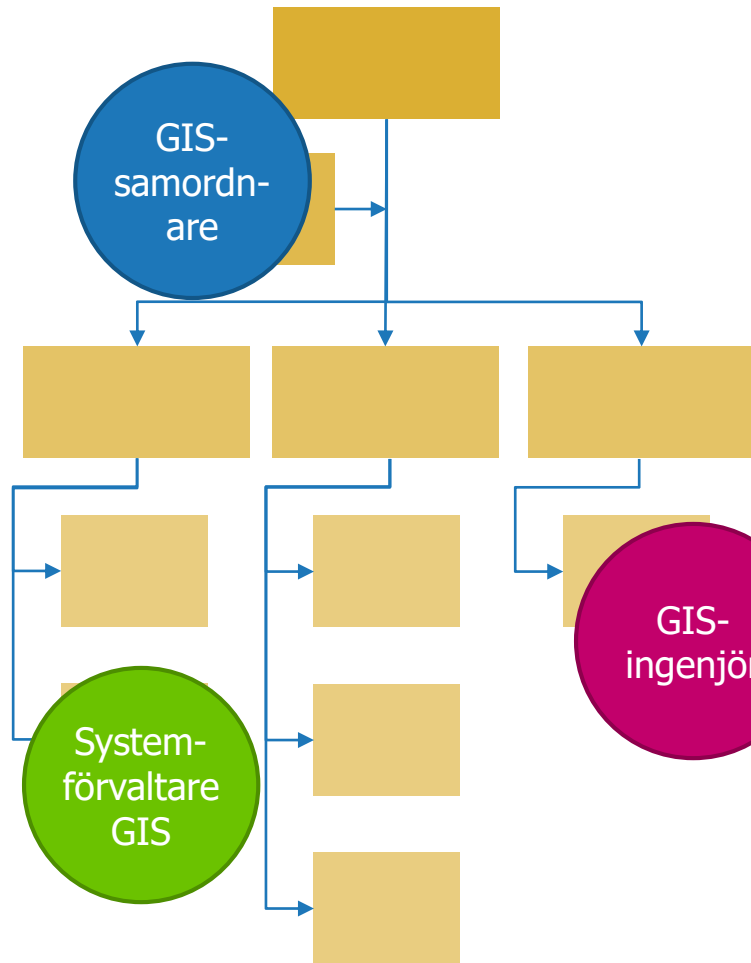
GISS-AW 20171130

Carine Hals


**agima**  
MANAGEMENT AB



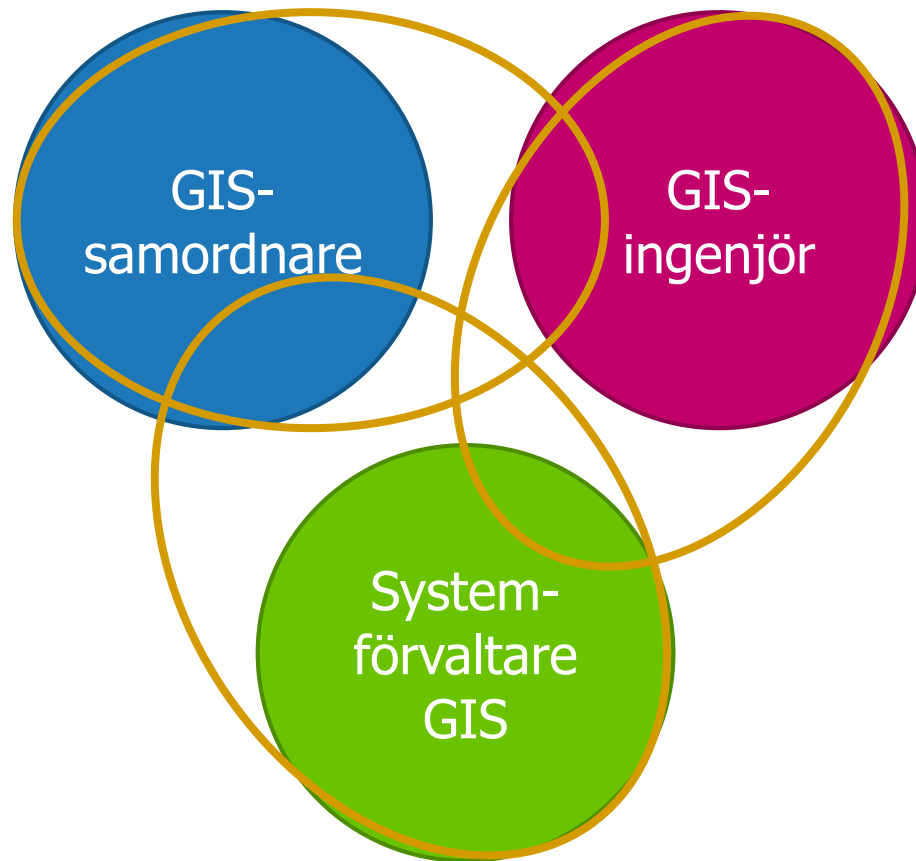
# Bakgrund



# Förstudie → Rekommendationer & Handlingsplan



# Organisation



# Handlingsplan

Gemensamma mål

Verksamhetsbeskrivning

Geodatastrategi

Processkartläggning

Systemkartläggning

Förvaltningsplan

Behovsanalys → Åtgärdslista

Kartforum

Digitalisering av analogt material

Uppföljningsrutiner

# Verksamhetsdokument

Upplands-Bro

**Verksamhetsbeskrivning  
för GIS-verksamheten**

Version 0.3  
2016-09-27

www.upplands-bro.se

Upplands-Bro

**Geodatastrategi för  
Upplands-Bro kommun**

Antagen av Samhällsbyggnadsnämnden september 2016

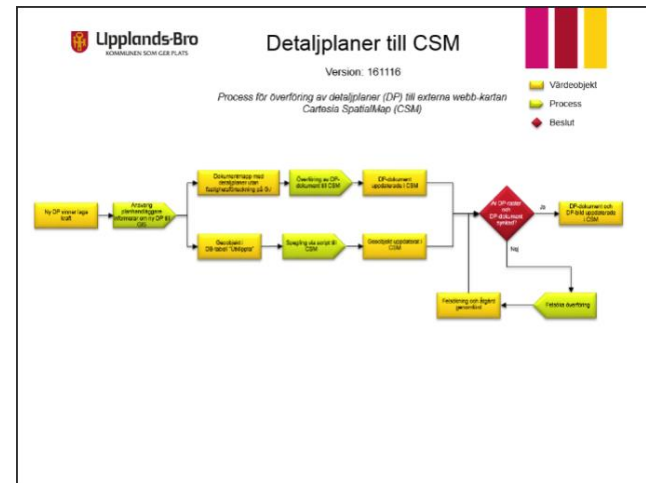
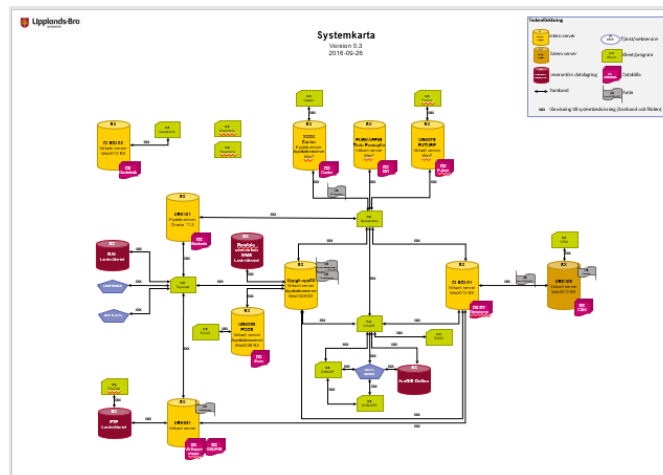
www.upplands-bro.se

Upplands-Bro

**Förvaltningsplan 2017**

Geodatastrategi systemnytt  
2016-12-08

www.upplands-bro.se



# Detaljerad behovsanalys → Åtgärdslista

År	Verksamhet	Behov	Ex. Utgångspunkt	Önskemål	Ämning till genomförande i 2017	PM/Behov i 2017	Uppstart i 2017	Uppstart i 2018	Åtgärd i 2017	Ex. Sammanfattning
2017	1.1.1	Det tekniska utrustningen är föråldrad		Uppgradera maskin	Ja, Ja	*	*	*	*	Uppgradera maskin utrustning
2017	2.1	Det finns ett behov av utbildning i teknik		Utbildning i tekniska ämnen, till exempel: Elektrisk, Elektronisk, Fysik, Kemi, IT	Ja	*	*	*	*	
2017	3.1	Utbildning i tekniska ämnen som till exempel: Elektrisk, Elektronisk, Fysik, Kemi, IT		Utbildning i tekniska ämnen	Ja	*	*	*	*	
2017	4.1	Utbildning i tekniska ämnen som till exempel: Elektrisk, Elektronisk, Fysik, Kemi, IT		Utbildning i tekniska ämnen	Ja	*	*	*	*	
2017	5.1	Utbildning i tekniska ämnen som till exempel: Elektrisk, Elektronisk, Fysik, Kemi, IT		Utbildning i tekniska ämnen	Ja	*	*	*	*	
2017	6.1	Utbildning i tekniska ämnen som till exempel: Elektrisk, Elektronisk, Fysik, Kemi, IT		Utbildning i tekniska ämnen	Ja	*	*	*	*	
2017	7.1	Utbildning i tekniska ämnen som till exempel: Elektrisk, Elektronisk, Fysik, Kemi, IT		Utbildning i tekniska ämnen	Ja	*	*	*	*	
2017	8.1	Utbildning i tekniska ämnen som till exempel: Elektrisk, Elektronisk, Fysik, Kemi, IT		Utbildning i tekniska ämnen	Ja	*	*	*	*	
2017	9.1	Utbildning i tekniska ämnen som till exempel: Elektrisk, Elektronisk, Fysik, Kemi, IT		Utbildning i tekniska ämnen	Ja	*	*	*	*	
2017	10.1	Utbildning i tekniska ämnen som till exempel: Elektrisk, Elektronisk, Fysik, Kemi, IT		Utbildning i tekniska ämnen	Ja	*	*	*	*	
2017	11.1	Utbildning i tekniska ämnen som till exempel: Elektrisk, Elektronisk, Fysik, Kemi, IT		Utbildning i tekniska ämnen	Ja	*	*	*	*	
2017	12.1	Utbildning i tekniska ämnen som till exempel: Elektrisk, Elektronisk, Fysik, Kemi, IT		Utbildning i tekniska ämnen	Ja	*	*	*	*	
2017	13.1	Utbildning i tekniska ämnen som till exempel: Elektrisk, Elektronisk, Fysik, Kemi, IT		Utbildning i tekniska ämnen	Ja	*	*	*	*	
2017	14.1	Utbildning i tekniska ämnen som till exempel: Elektrisk, Elektronisk, Fysik, Kemi, IT		Utbildning i tekniska ämnen	Ja	*	*	*	*	

# Kartforum


**Upplands-Bro**  
KOMMUNEN SOM GER PLATS

Sök i den här webbplatsen

[Start](#)
[Självservice och support](#)
[Vår arbetsplats](#)
[Min anställning](#)
[För chefer](#)
[Våra d...](#)

BLÄDDRA SIDA



REDIGERA LÄNKAR

## Kartforum

### Startsida

- FAQ
- Lathundar
- Utbildningsplan
- Verksamhetsansvariga

Dokument

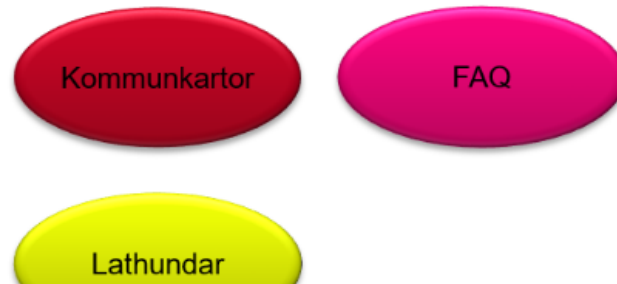
REDIGERA LÄNKAR

### Välkommen till Kartforums webbplats!

Kartforumet startades upp av GIS-enheten med syfte att öka samarbetet, erfarenhetsutbytet och kommunikationen avseende kartor och geografiska informationssystem (GIS). Fyra gånger i året bjuder vi in till Kartforum där utsedda representanter för varje kontor möts för att dela verksamheternas behov och ta med information och tips tillbaka till verksamheten.

Har du några frågor var god mejla till [gis@upplands-bro.se](mailto:gis@upplands-bro.se)

**Nästa Kartforum:** Tisdag 14/11 kl 09-11




**Upplands-Bro**  
KOMMUNEN SOM GER PLATS

## Välkomna till Kartforum 3!

13 september 2017



[www.upplands-bro.se](http://www.upplands-bro.se)


**Upplands-Bro**  
KOMMUNEN SOM GER PLATS

### Agenda


- Nyheter
- Vad har hänt sen senast?
- Laget runt
  - Nya behov?
  - Vad ska vi lägga upp på Kartforumet/ ha med i Utbildningsplanen?
- Tips och tricks
- Vad händer närmast?
- Övriga frågor

[Kartforum](#) - [Startsida](#) - [Internet Explorer](#)



# Tavelmöten - ”GIS-tavlan”

## GIS



## Mål



### GIS-verksamhetens övergripande mål

- Alla ska fram till 2015 ha inkluderade rutiner, verktyg och arbetsstätt för en kreativt användning av geodata.
- Alla ska ha en tydlig förståelse och god kunskap för GIS-verksamheten.
- Alla kommunala processer som berör geodata ska bli mer tydliga, tillgängliga och effektiva för verksamheterna i kommunen.
- Alla verksamheter ska utvärderas i samband med och efteråt dess geodata som produceras av och för kommunen.
- Alla övervakade kompetens och kunskap inom geodataområdet i kommunen.

## Handlingsplan

## Spelregler

- Lyssna aktivt, högt i tak
- Alla frågor och förslag välkomnas
- Inga syndaböcker
- Prioritera samarbete
- Samarbete över gränserna

## Löpande

Ämne/Verksamhet	Att göra	Pågår	Klart
Gata	[Sticky notes]	[Sticky notes]	
Park	[Sticky notes]		
Trafik	[Sticky notes]	[Sticky notes]	
VA	[Sticky notes]	[Sticky notes]	
Avfall			[Sticky notes]
Mätenheten	[Sticky notes]	[Sticky notes]	[Sticky notes]
Plan		[Sticky notes]	
Exploatering		[Sticky notes]	
Bygglöv			
Miljö och hälsa	[Sticky notes]		
Livsmedel			
Socialkontoret			
Utbildningskontoret	[Sticky notes]	[Sticky notes]	
Kultur och fritid			
Kommunledningskontoret		[Sticky notes]	

## Ämne/Verksamhet Att göra Pågår Klart

Ämne/Verksamhet	Att göra	Pågår	Klart
Geosecma / CSM		[Sticky notes]	
ArcGIS-support			[Sticky notes]
Namnändring		[Sticky notes]	
Geodatamarknaden	[Sticky notes]		

## Projekt/Aktivitet

Projekt/Aktivitet	Att göra	Pågår	Klart
Diverse	[Sticky notes]		
GIS	[Sticky notes]	[Sticky notes]	
Geoteknik	[Sticky notes]		
Tjänst- och fritidskarta			
Geosecma uppdatering		[Sticky notes]	
Kartportalen	[Sticky notes]	[Sticky notes]	
Akt 1. Detaljerad behovsanalys	[Sticky notes]	[Sticky notes]	
Akt 2-3. Kartforum		[Sticky notes]	
Akt 4. GIS-handbok			
Akt 5. Uppföljningsrutiner			[Sticky notes]

## Agenda

- Nya lappar
- Status existerande lappar
- Uppföljning
- Externa möten/nätverkande
- Övrig information

## Uppföljning



## Inkorg



**P**

# Följ gärna Agima Management på LinkedIn!



Epost: [carine.hals@agima.se](mailto:carine.hals@agima.se)  
Mobil: 073-833 7475