Framtidsidéer om utveckling och användning av geodatatjänster

Stefan Autio, Esri Sverige

Framtiden – Att sprida nyttan med GIS

Skapa nytta för beslutsfattare

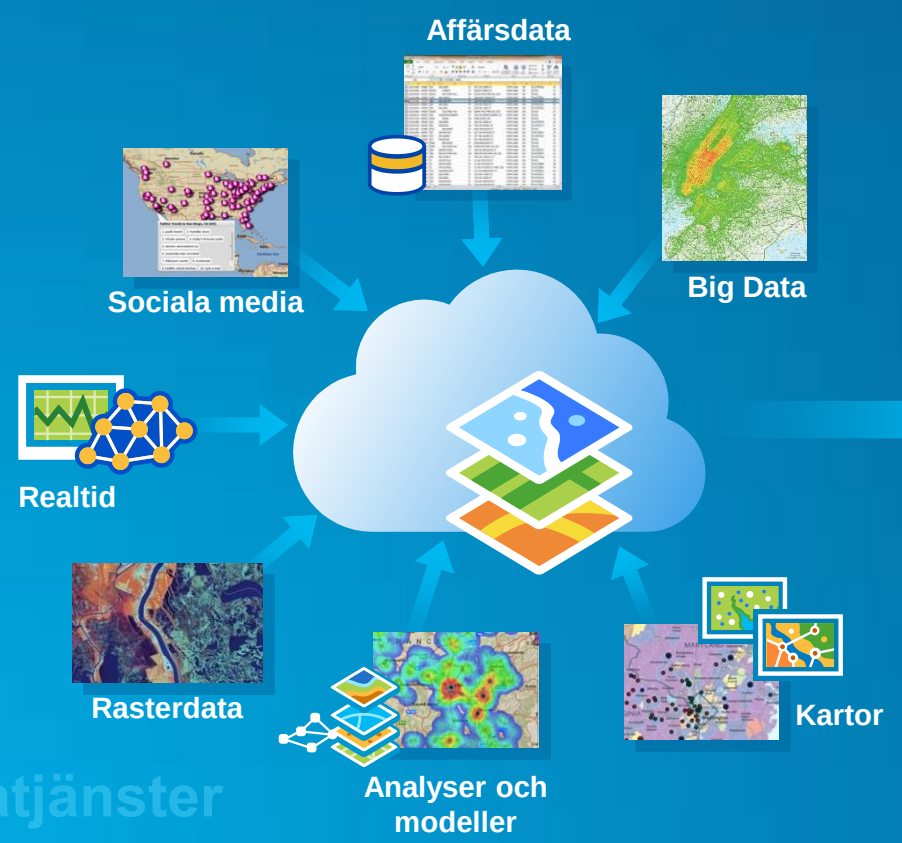

Geodatatjänster

Portal

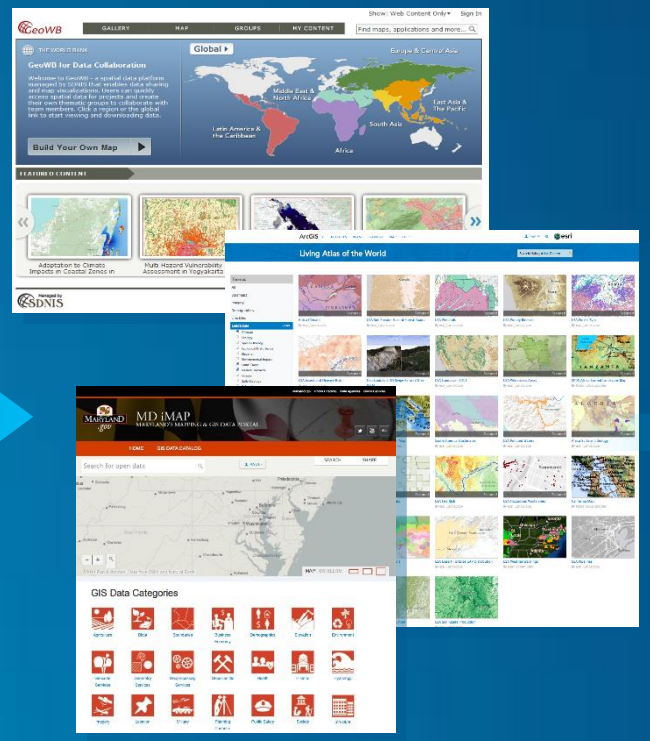

Nya användare

esri

Öppna data och standarder

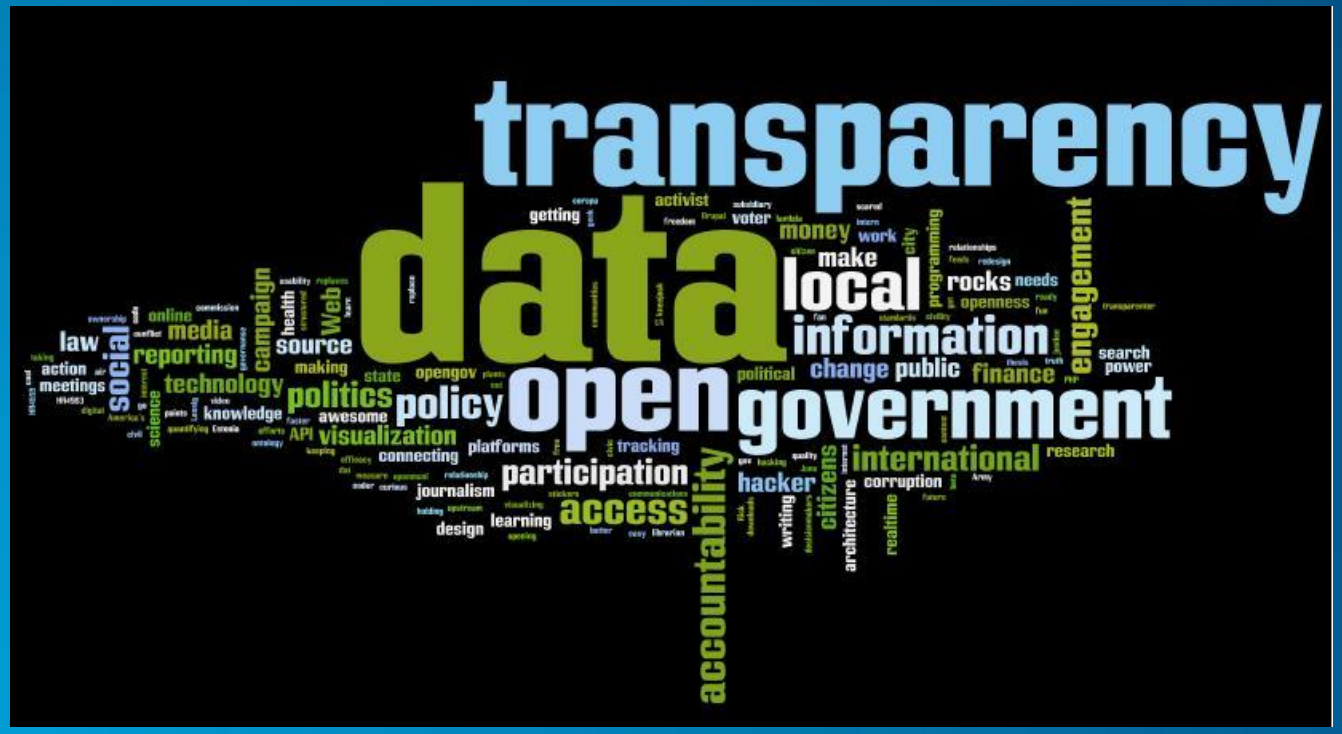

Standarder stoppar inte en ökning av format

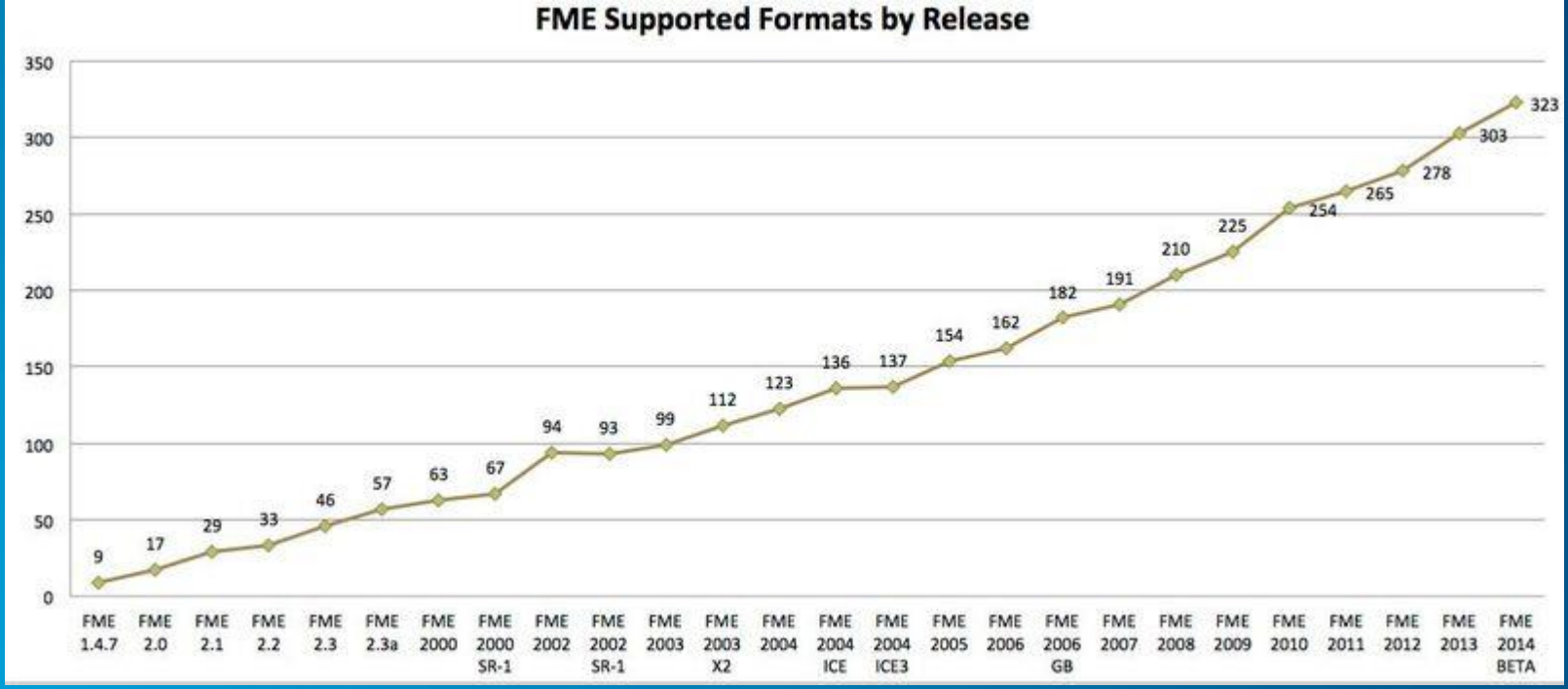

Drönare/UAV - laserskanning





Internet of things – Big data

Crowd sourcing

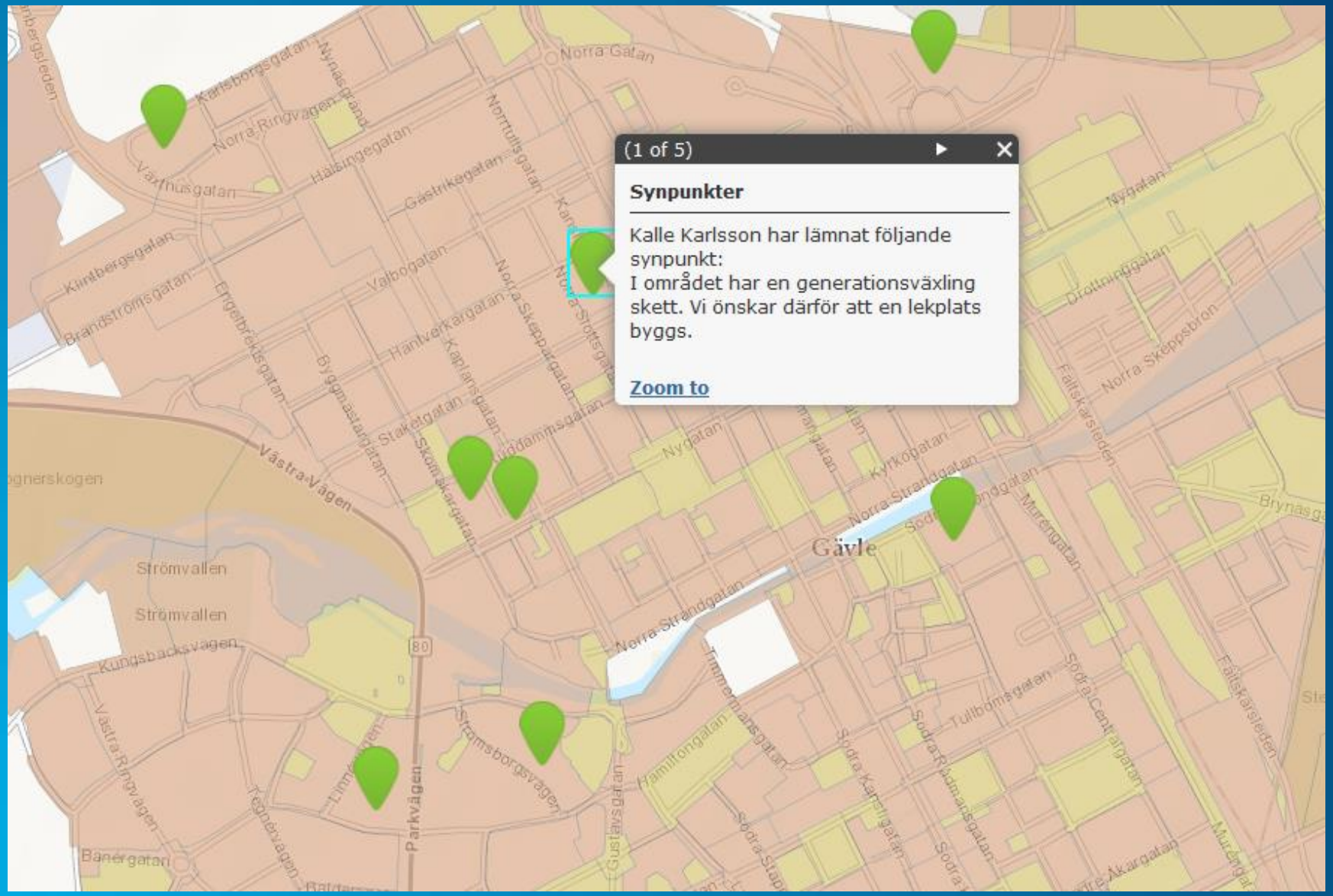

3D och fler D

Framtiden – Att sprida nyttan med GIS

Skapa nytta för beslutsfattare

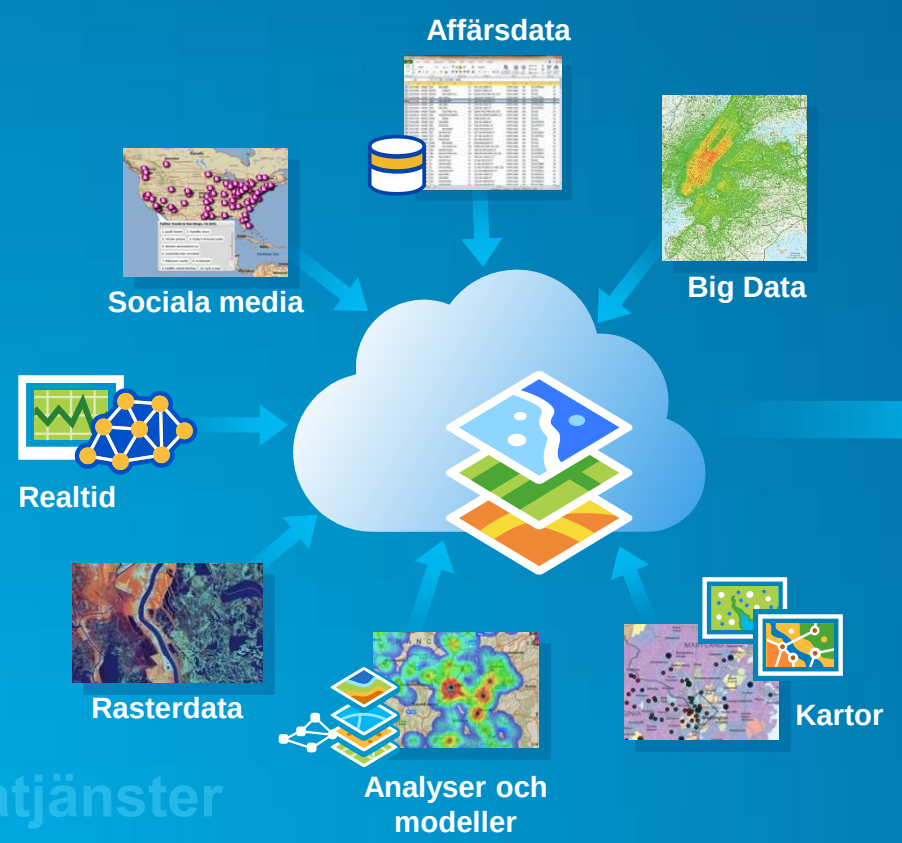

Geodatatjänster

Portal

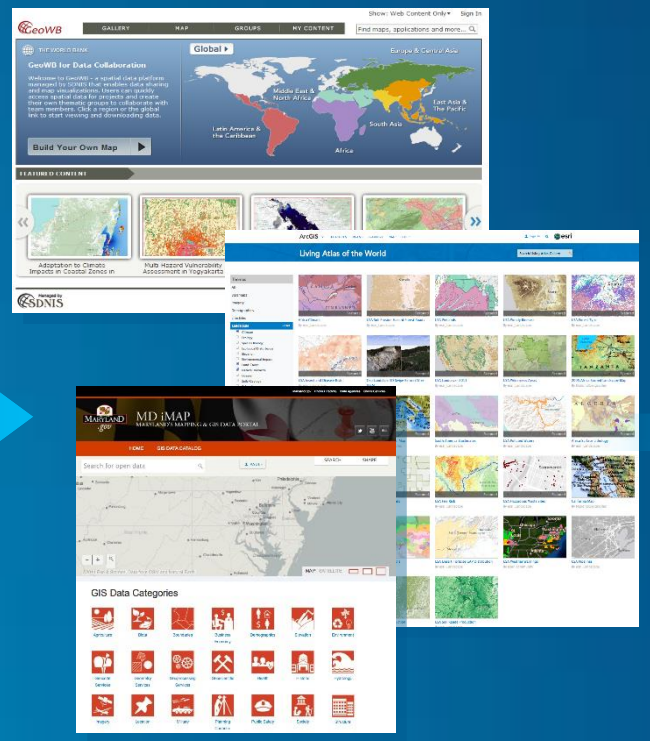

Nya användare

esri

”Konsumentifieringen av IT”

Det gäller även GIS!

(Till exempel ett ”Öppet Geografiskt Informationssystem”)

Användning av mobil utrustning ökar

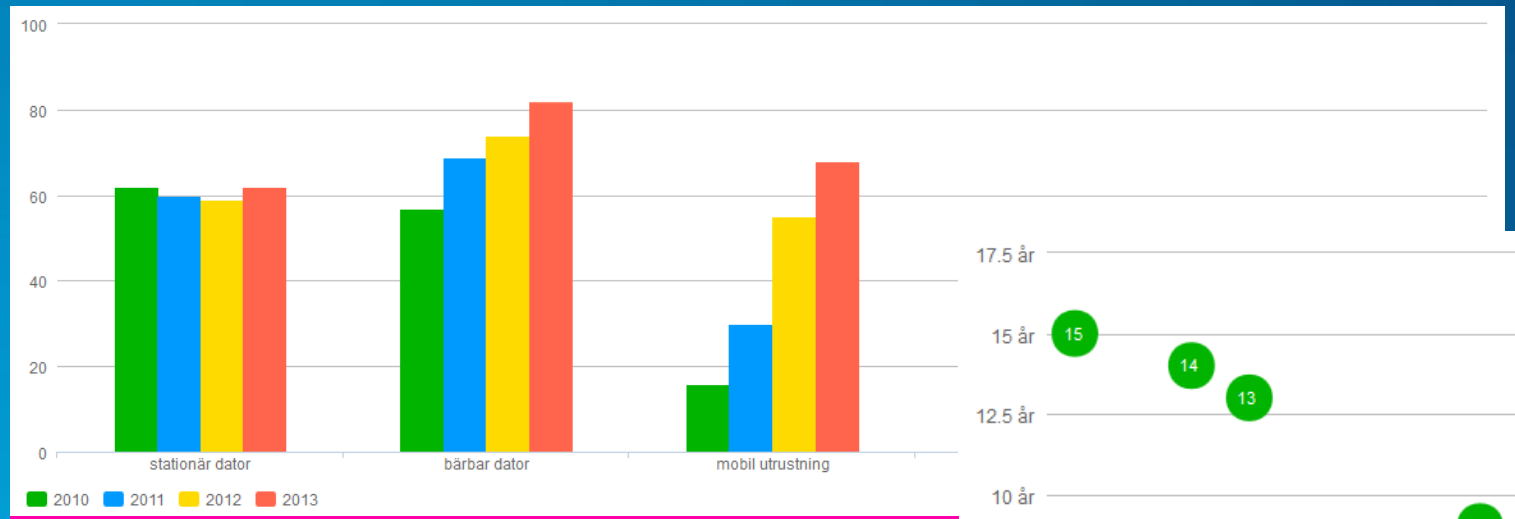

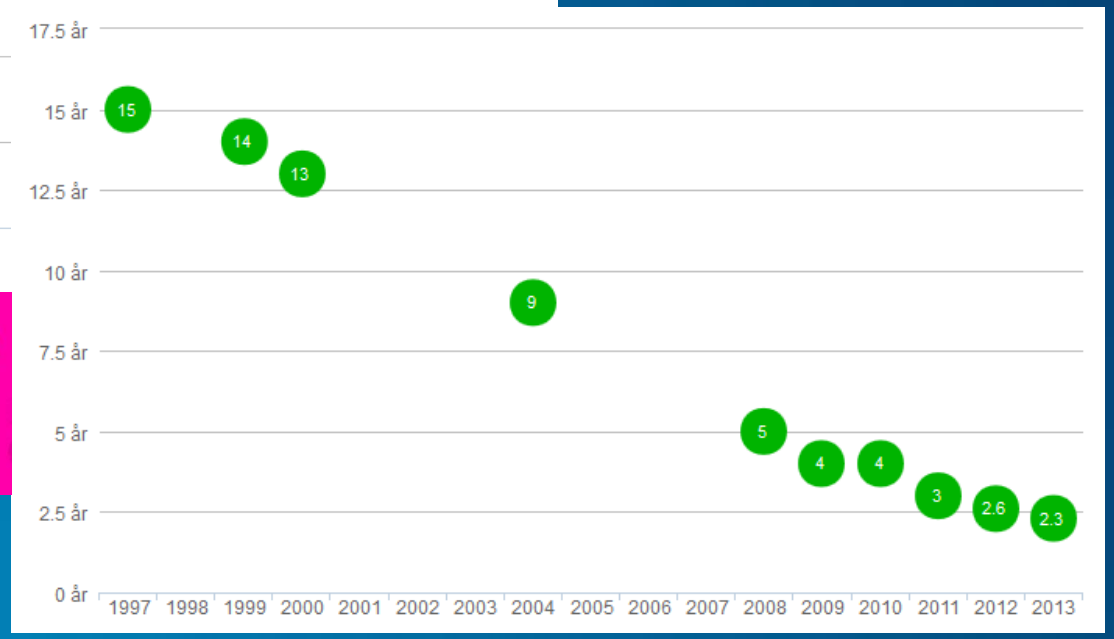

Utmaningen: Att göra stora och varierande datamängder lättanvända för vem som helst…

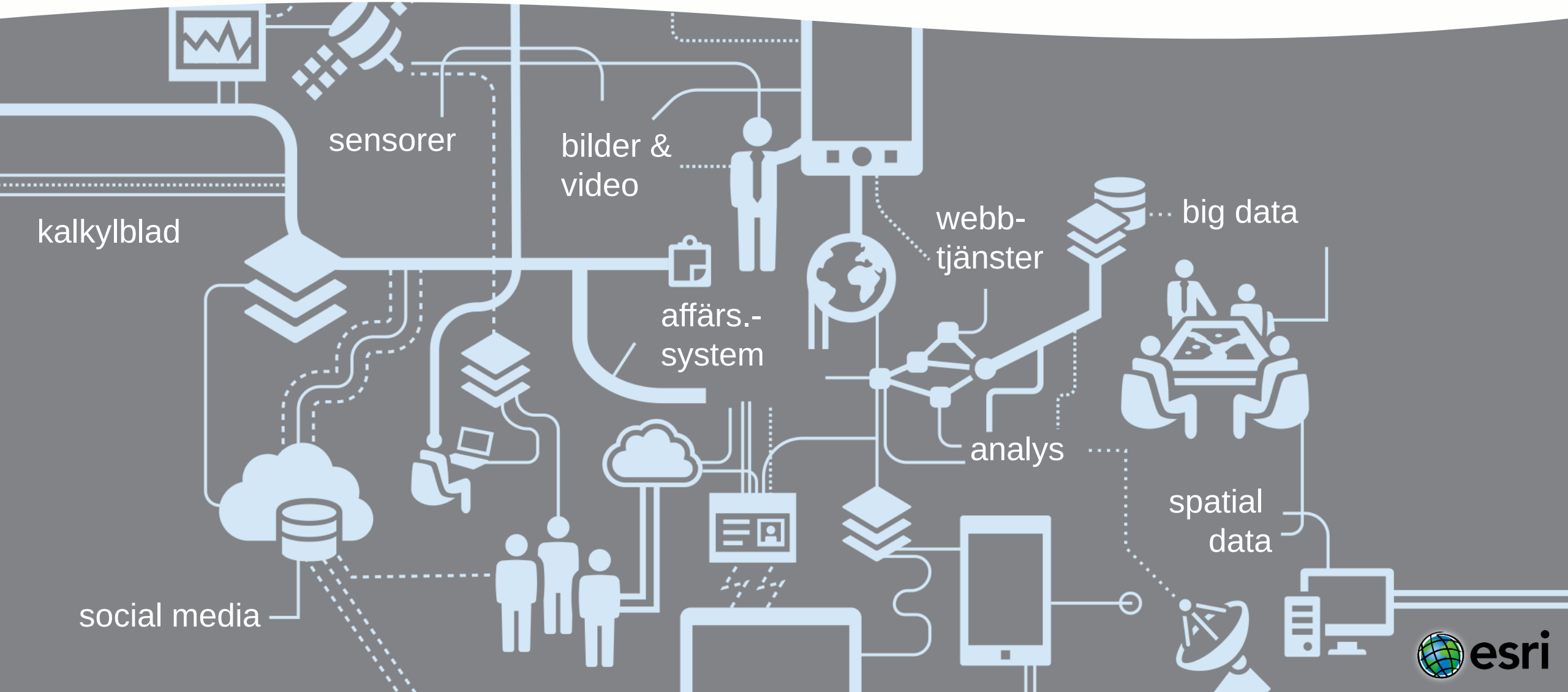

…i appar som kan användas när, var och hur som helst.

esri

Portaler – en samlingsplats för geodata

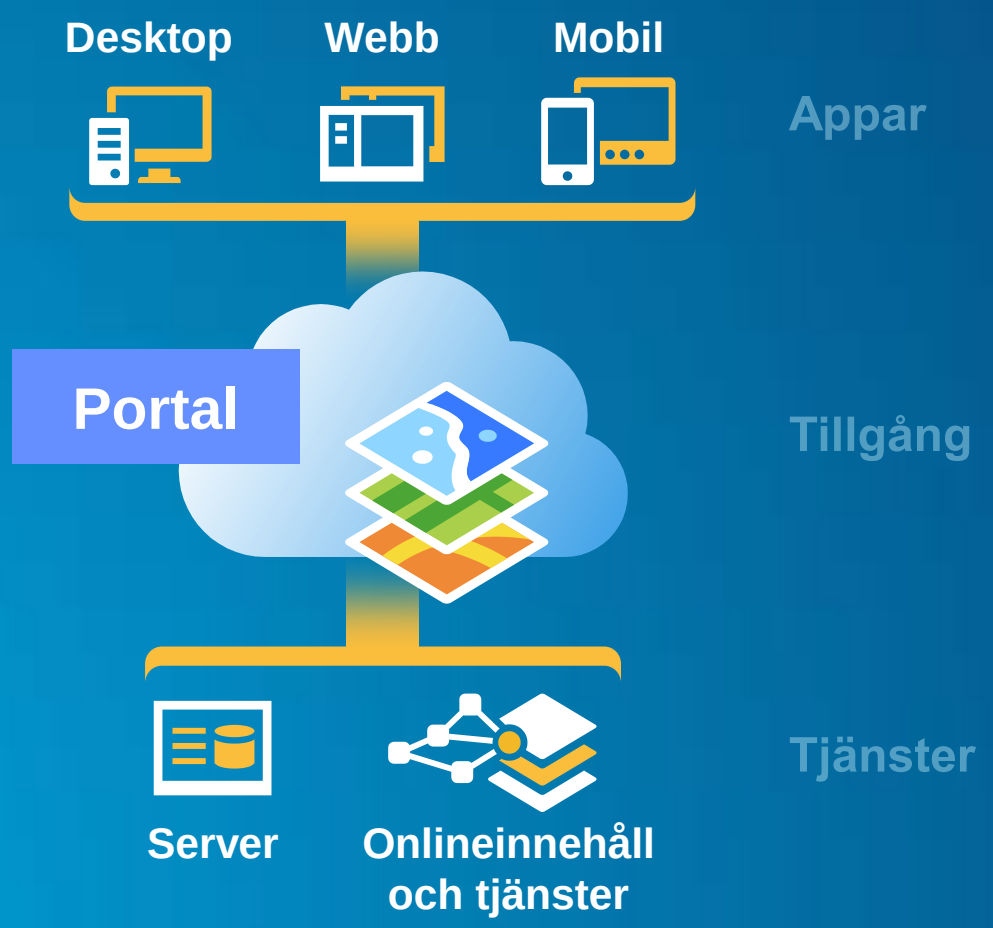

Nya tidens GIS klarar utmaningen – GIS för hela organisationen

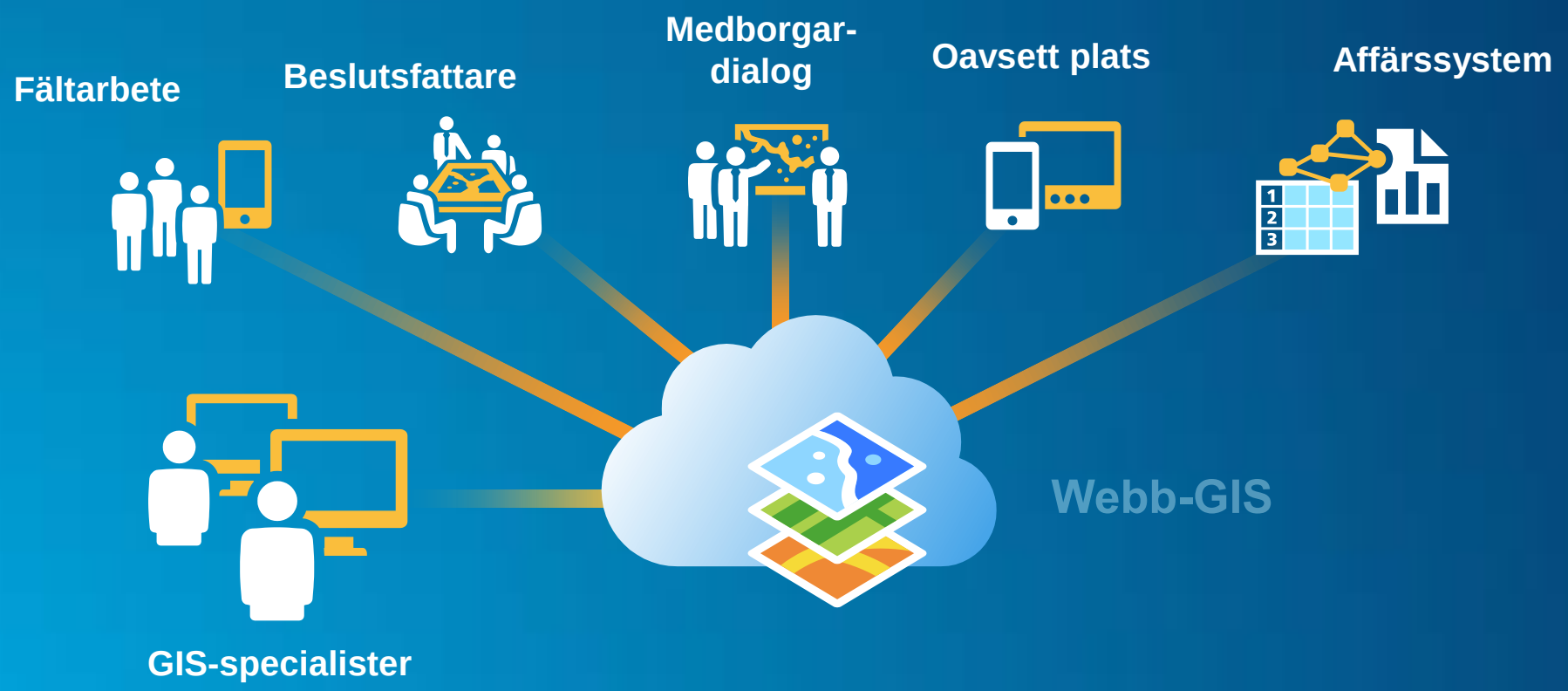

Frågor?

Stefan Autio
stefan.autio@esri.se