



Karttjänster vid förvaltning för utbyggd tunnelbana

Ulf Brising (Datasamordnare)

Kristian Svensson (Modellsamordnare)

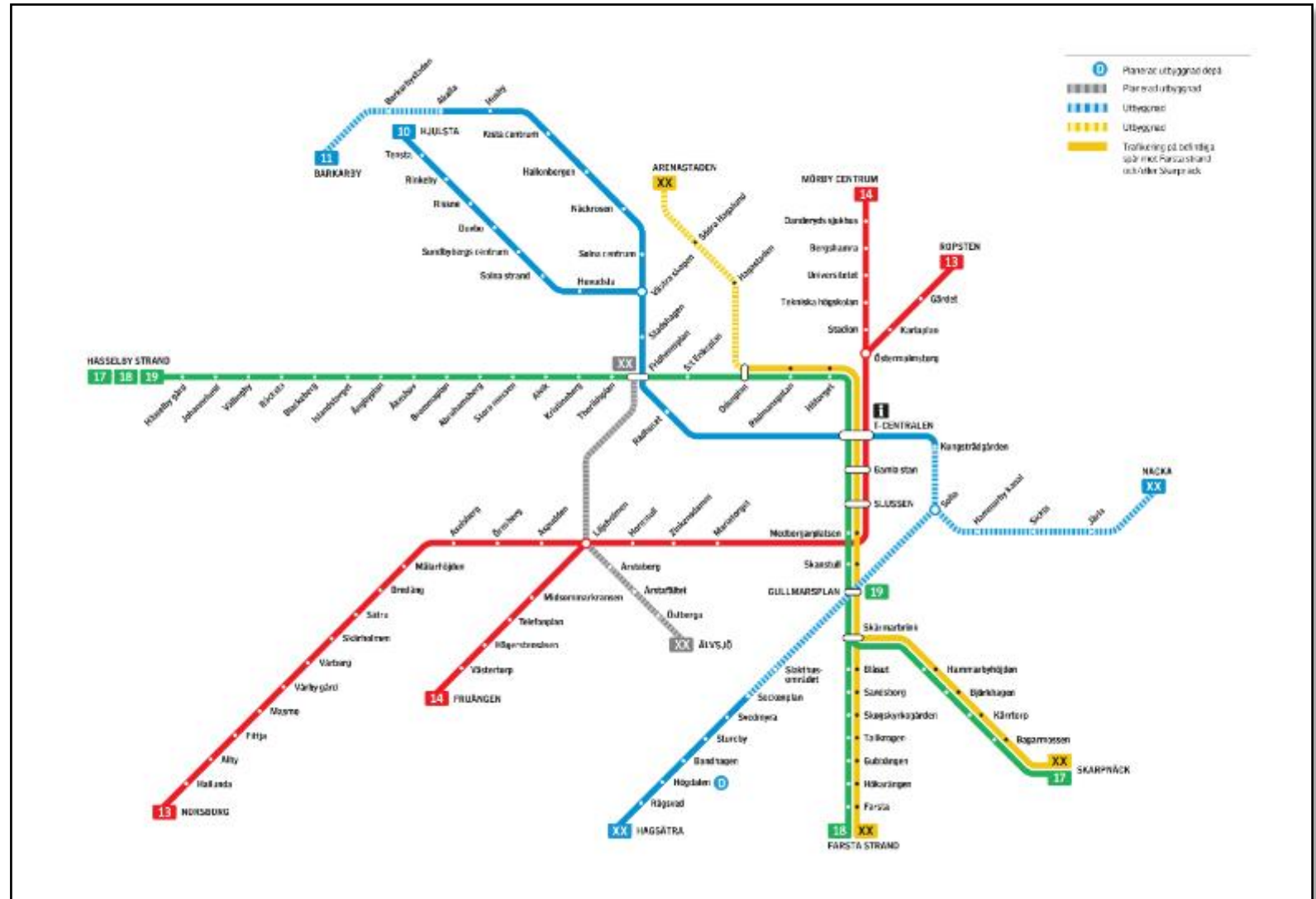
Martin Sjöström (GIS-samordnare)

Innehåll

- Bakgrund
- Kartjänster
- Demo
- Frågor

Bakgrund

- Gul linje till Arenastaden
- Blå linje till Barkarby
- Blå linje till Nacka
- Blå linje till Södermalm
- Blå linje till Söderort
- Utbyggd depå i Högdalen
- Tunnelbana till Älvsjö













Karttjänster - Framdriftskarta

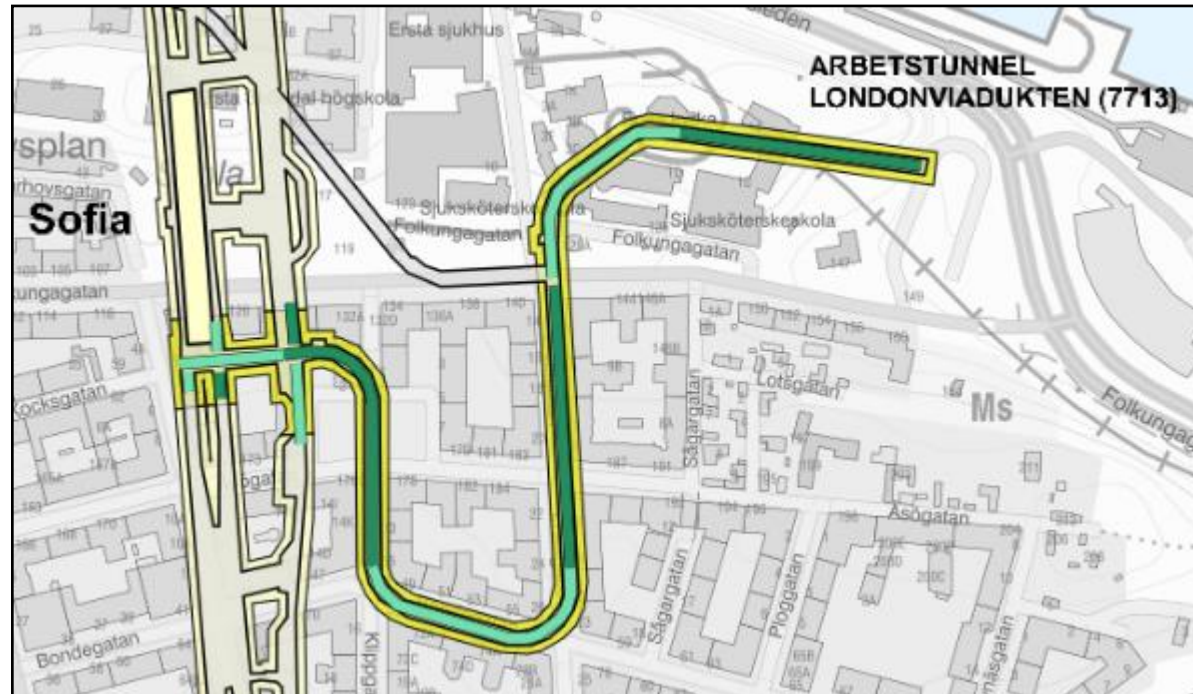
- Används i projektkommunikation för att få en överblick över projekten och för att få svar på frågor kopplat till tid och framdrift



Framdriftskarta

Karttjänster - Produktionskarta

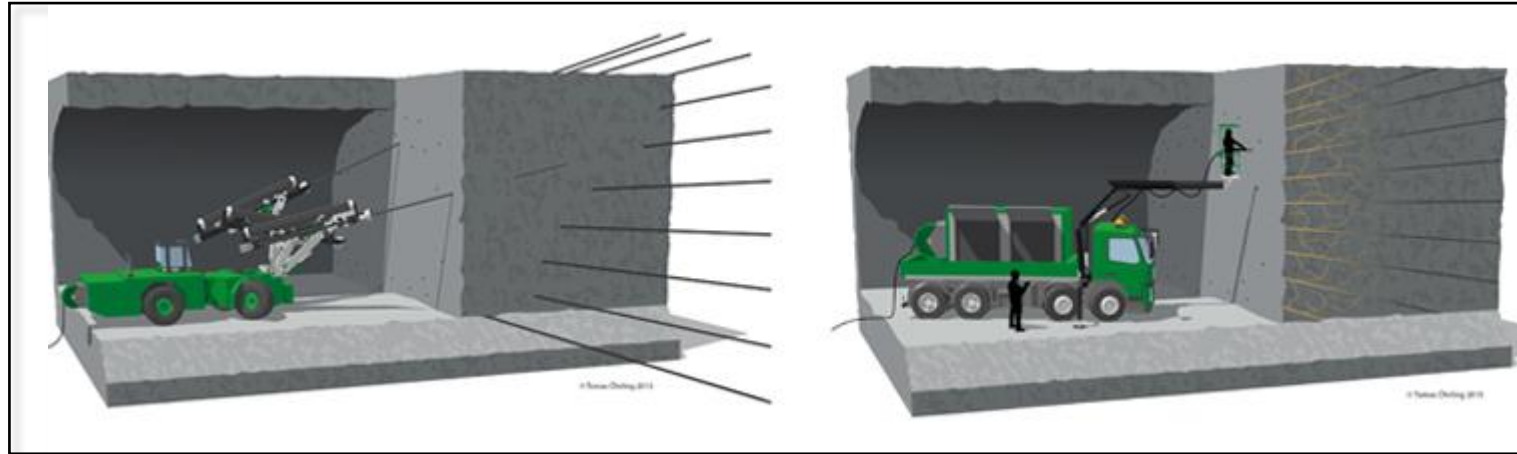
- Används för uppföljning och kvalitetssäkring av information kopplat till produktion av projektens tunnlar



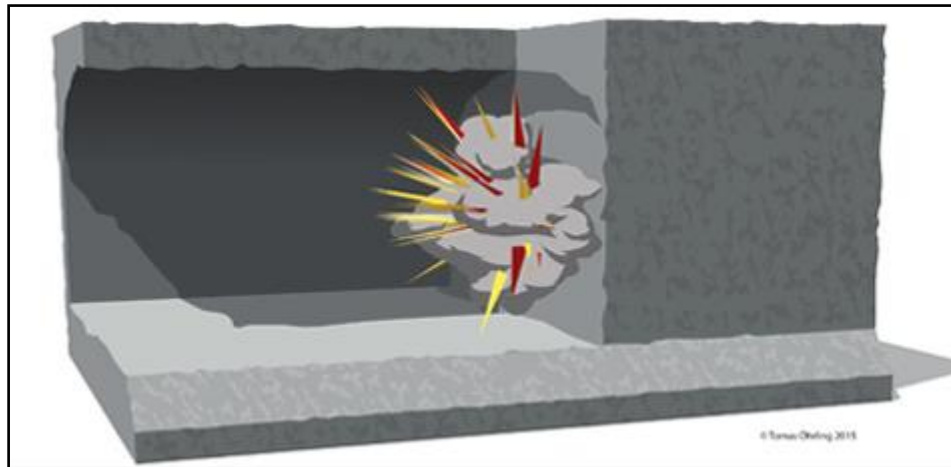
Produktionskarta

Karttjänster - Produktion

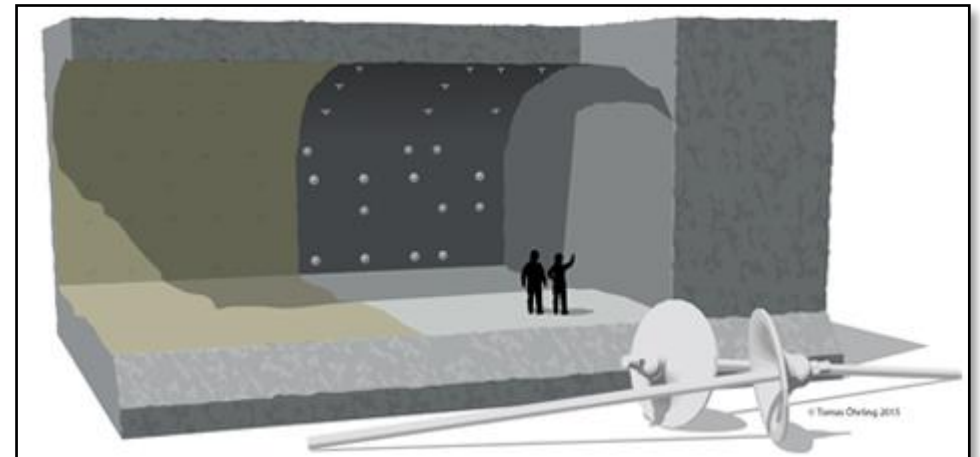
1



2



3



Karttjänster - Nyttor

- Generell orientering
- Gemensamma förutsättningar
- Vardaglig projektkommunikation
- Planering
- Kvalitetssäkring
- Syneförrättning (besiktning)
- Omgivningspåverkan
- Byggprojektledning







Station Sofia (blå linje till Södermalm)

DEMO

FRÅGOR