

E-TJÄNSTER

TOMAS GABRIELSSON PRODUKTCHEF E-TJÄNSTER GEODATA

LANTMÄTERIET



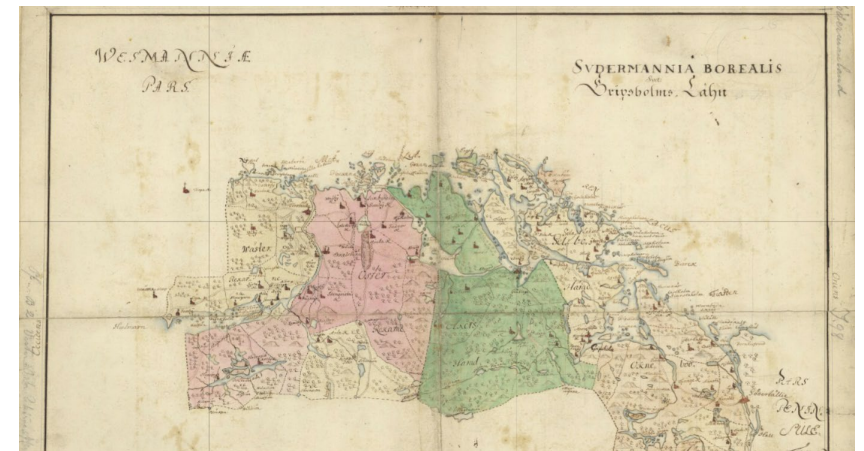
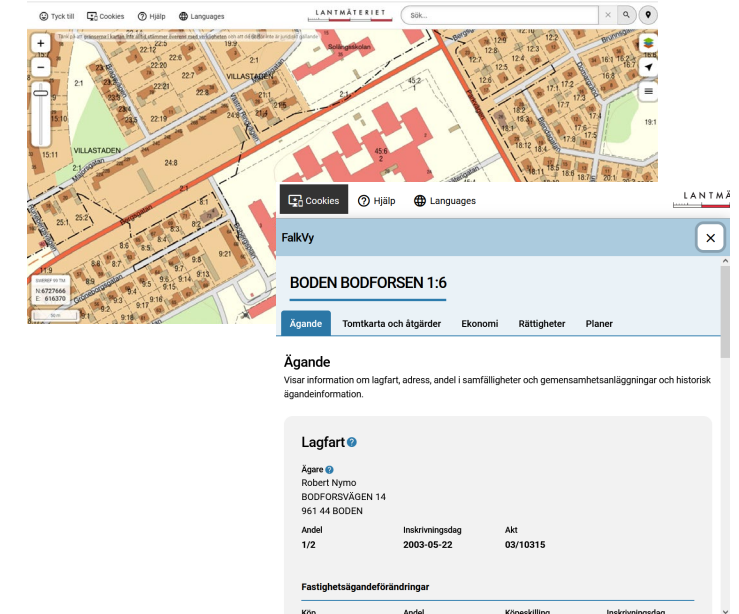
VAD ERBJUDER VI OCH VARFÖR

Allmänheten ska kunna ta del av resultatet av den allmänna kartläggningen

Minska onödig efterfrågan och manuell hantering kopplat till geodata

Ansökningstjänster (berörs inte idag)

Publicera geodata för allmänheten

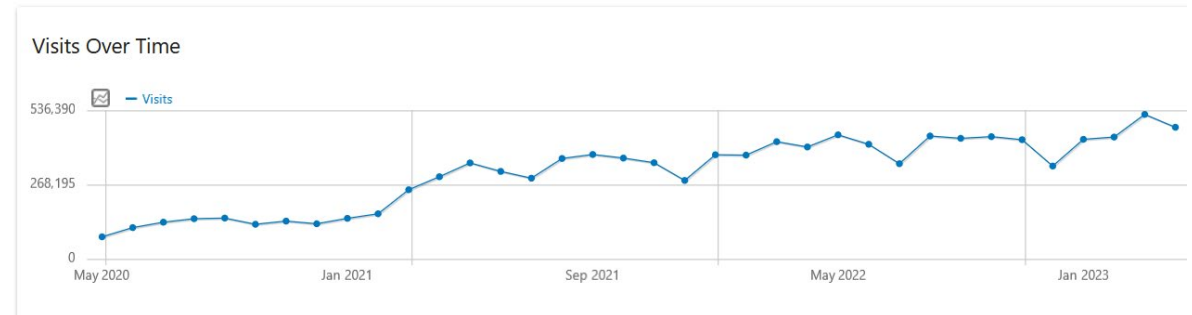


HUR DE ANVÄNDS

De mest använda i antal besök i april.

- Min Karta på webb och appar 1 500 000
- Vem äger fastigheten 100000
- Min Fastighet 80 000
- Historiska kartor 65 000

Min karta besöks mer än hela vår övriga webbplats tillsammans



HUR

- Använder nästan uteslutande det vanliga produktutbudet på Lantmäteriet, i form av visnings- och direkttjänster
- Fokus på allmänhetens behov
- Vill samla ihop e-tjänster bättre
- Göra komplext enkelt

NÅGOT EXEMPEL

[Min Karta](#)

Min karta som app: <https://www.lantmateriet.se/sv/om-lantmateriet/Sjalvservice/lantmateriets-appar/#anchor-0>

Historiska kartor:

<https://www.lantmateriet.se/sv/kartor/vara-karttjanster/Historiska-kartor/>

TACK FÖR MIG

- Mejl: thomas.gabrielsson@lm.se
- Telefon: 076-823 35 53

LANTMÄTERIET

