







[← TILBAKE TIL TJENESTER](#)

[TJENESTER](#) → [KART](#) → [KILDEN](#)

## Kilden

*Kilden er NIBIOs hovedkartløsning. Her er alle instituttets data samlet på ett sted sammen med et utvalg andre sentrale, nasjonale datasett.*

[Til Kilden →](#)

*EVEN MORE DATASETS...*





### 3D Solforhold og utsikt

Sjekk solforhold og utsikt på en eiendom. Du kan "stille deg på terrassen" og se når sola forsvinner over naboens tak.

99 kr



### 3D-modell inkl. 2D-kart fra kommunen

Ferdig 3D modell til din programvare med terreng (mesh), bygninger og andre objekter - leveransen inkluderer også ferdig 2D-kart (FKB+).

Fra 2993 kr



### Arealplan (vektordata)

Leveransen inneholder kommunens digitale arealplaner innenfor valgt område, levert på formatene: - SOSI - dxf - dwg - FileGDB.

Velg sted for å se pris



### Basiskart (vektordata)

Detaljerte kartdata (FKB) uten reguleringsgrenser og plandata til bruk for profesjonelle aktører.

Fra 1588 kr

[Mer info](#)



### BIM solforhold til byggesak (Beta)

Se hvordan ditt nye bygg passer inn i eksisterende terreng, nabobygg og objekter, samt sjekk solforhold og utsikt i detalj via Merketekst og landsdekkende 2D



### Bygningstegninger

Godkjente tegninger som viser bygningen slik den ble godkjent.



### Digital byggesøknad for privatpersoner

eByggesøk veileder deg gjennom din byggesøknad og sender den digitalt til din kommune.



### Digital byggesøknad for profesjonelle aktører

eByggesøk for profesjonelle tilbyr en raskere og enklere måte for deg å lage en komplett byggesøknad som sendes digitalt til aktuell kommune.







## Filnedlasting - bestilling

Nedlasting av filer krever at du velger område, format, og koordinatsystem for hvert datasett. Skal det lastes ned flere filer, kan det gjøres fellesvalg øverst. Individuelle valg kan gjøres for hvert datasett. Symboler angir om data ut fra ditt valg er tilgjengelig. Dersom område ikke vises i fellesvalg, må det velges individuelt for datasettene til nedlasting. [Les mer om å laste ned data](#)

### ▼ Administrative enheter kommuner



Geografisk område ?

Hele landet ✕

Projeksjon ?

EUREF89 UTM sone 33, 2d ✕

Format ?

FGDB ✕

Velg brukergruppe: \*

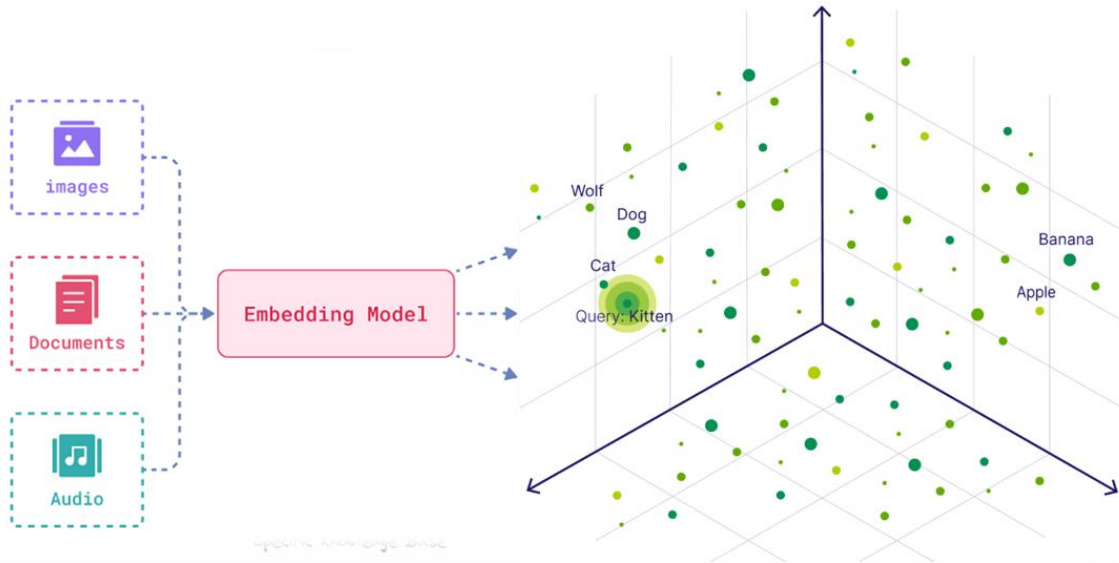
Stat

Velg formål: \*

Videreformidling ✕



# VECTOR DATABASE



OpenAI Knowledge Base







Hei! Jeg er GeoGPT, og skal hjelpe deg finne datasettene du leter etter på Geonorge.

Hva betyr FKB?

**Felles Kartdatabase (FKB)** er definert av FKB produktspesifikasjonene som vedtas av Geovekstforum. FKB er en samling av ulike datasett som utgjør en viktig del av grunnkartet i Norge. Disse datasettene omfatter en rekke forskjellige geografiske og kartrelaterte data, inkludert høyde, vann, markslag (AR5), arealbruk, bygninger, bygningsmessige anlegg, ledninger, veg, jernbane, og flyplass. FKB-data er ikke-sensitiv og åpne data som er tilgjengelige for Norge digitalt parter, men private aktører må kjøpe tilgang. Dataene er finansiert gjennom Geovekst-samarbeidet eller av kommunene alene for de som står utenfor Geovekst.

Spør GeoGPT...





Hvordan kan jeg finne ut hvor det er strømproduksjon i Norge?



**Delfelt vannkraft** Datasettet "Delfelt vannkraft" inneholder informasjon om nedbørfelt som drenerer til et vanninntak for kraftproduksjon. Med dette datasettet kan du finne arealdata for spesifikke delfelter, tilhørende vannkraftverk (med navn og nummer), middel årlig til kraftverket og informasjon om nedenforliggende delfelt. Dette gir en god oversikt over steder hvor det er strømproduksjon i Norge gjennom vannkraft, som er den mest utbredte kilden til strømproduksjon i landet.

Spør GeoGPT...

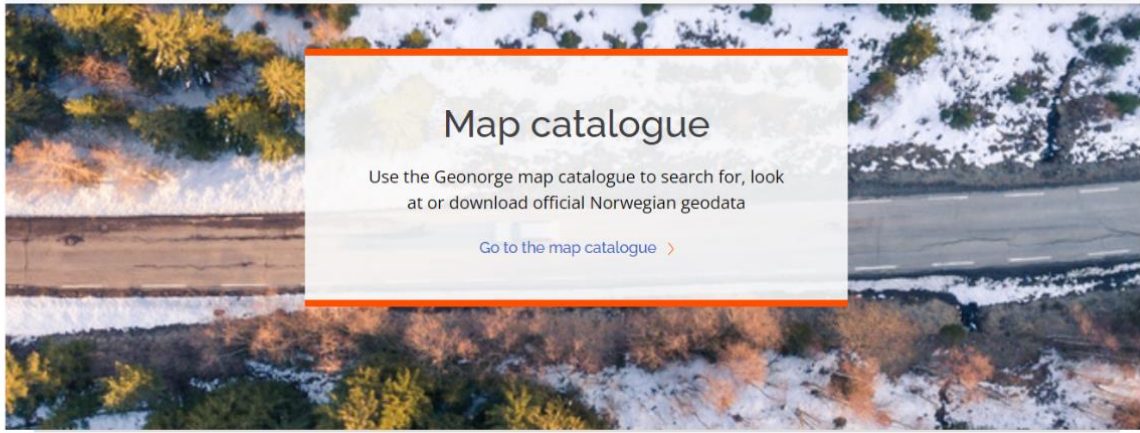


**GEONORGE**     **Meny** 

## Map catalogue

Use the Geonorge map catalogue to search for, look at or download official Norwegian geodata

[Go to the map catalogue >](#)



[Usernames and passwords >](#)

### TOPICS







# Spørsmål?

## Kontaktinfo

- Henrik Gulliksen Schüller
- [schhen@kartverket.no](mailto:schhen@kartverket.no)





Kartverket