

Elevdata på karta

Sollentuna kommun

Mikael Grönkvist, 4/3 2025

Mitt i möjligheterna | sollentuna.se



Sollentuna

Utsatta områden

”Ett geografiskt avgränsat område eller stadsdel med låg socioekonomisk status och med kriminell påverkan på lokalsamhället”

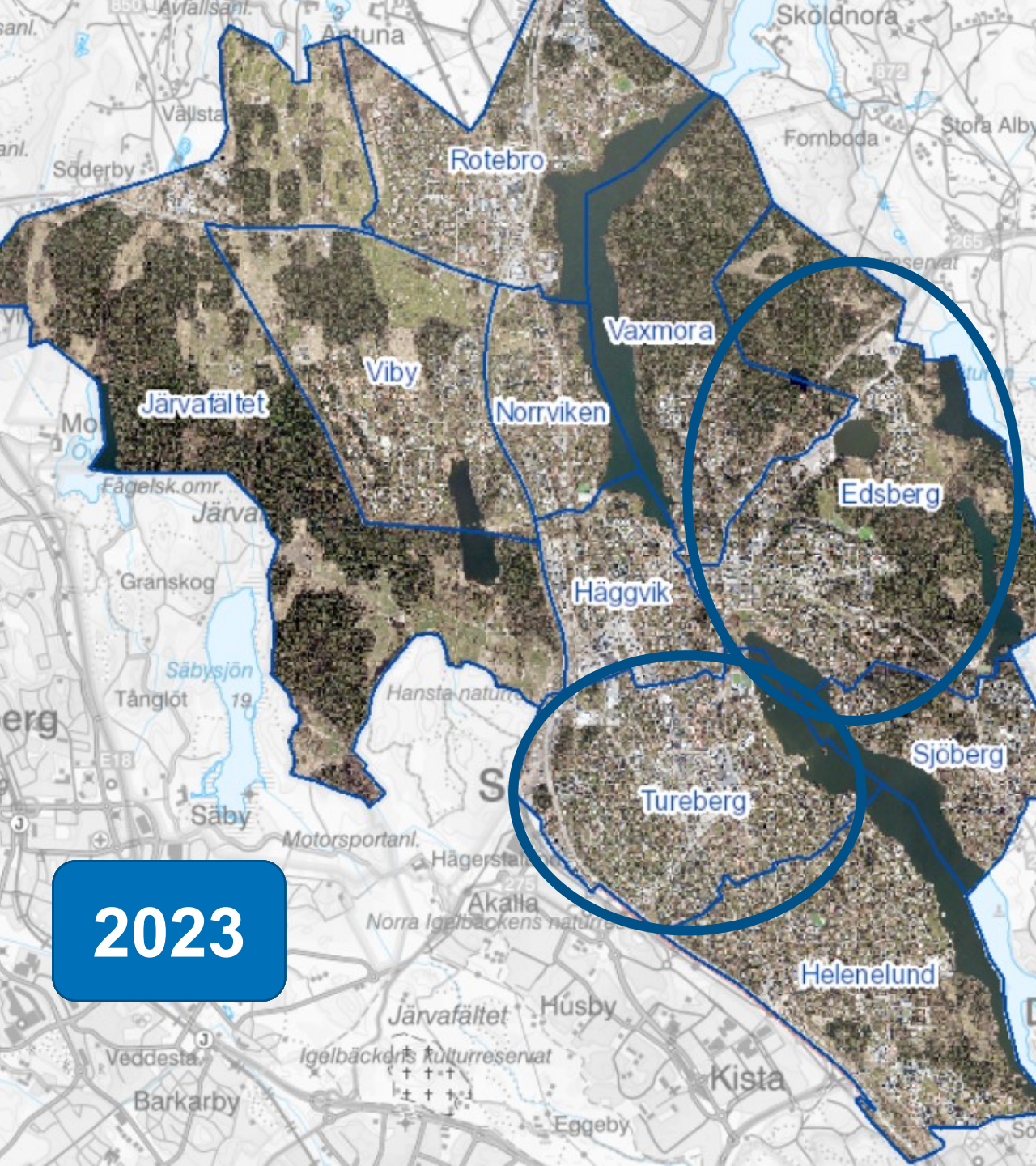
Kategorisering

- 1) Utsatt område
- 2) Riskområde
- 3) Särskilt utsatt område

Faktorer som påverkar

- Socioekonomisk utsatthet
- Utbildningsnivåer
- Arbetslöshet
- Utrikes födda
- Lägre medelålder





Status i Sollentuna

”Inga utsatta områden till 2030”

Milstolpar till 2025

- Minskad trångboddhet
- Ökad utbildningsnivå
- Ökad självförsörjning



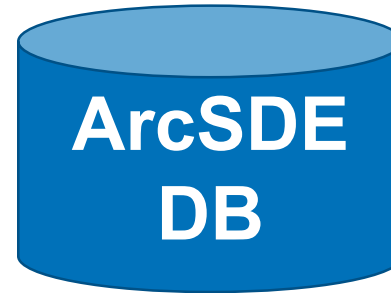

Elevdata på karta

Fyra olika analyser/visualiseringar

- 1) Betyg i alla ämnen – Ja/Nej
- 2) Gymnasiebehörighet till...
 - ... högskoleförberedande program
 - ... yrkesprogram
- 3) Godkänt i kärnämnen – Ja/Nej
- 4) Betyg för varje ämne




Befolkningsinformation



Kartor och applikationer



Betygs- och elevdata





Lärdomar

- Trots låg teknisk komplexitet - ovanlig tillämpning?
- Viktigt att lära känna data!
- Lagt mycket tid på användarupplevelsen
- Vill du ta del av skriptet? Kontakta gis@sollentuna.se.





Sollentuna

Mitt i möjligheterna | sollentuna.se